! "#$$% &' #
& () *+,% - ((.
$$% /' 0 $$%
/ 0

1 $

2

3 4	5 6	
$	,	7
		!
"	# $ %& ' ($) %& *)	+,-./" %& "++ 0
.	1 2 3	! ' 4 2 #) 5 "+ 6" "667 8 -6 9! 3 23 4 : 3 4 23 4 4 23 ' 23 3 3 4 9

" ; 3 23 ' 3					
6	8 9		:	2 ! (-:;.9	6 - .
	<	=			
$	,	7	+	>	?
"7	+67776 ,,	",",+7 6"	23 4 ' 3 4	6 6	
.6	+6777" +/	",",++ //	23 4 ' 3 4	6 6	
.	+6777< 6	",",+6 7+	23 4 ' 3 4	6 6	
."	+67777 7.	",",.- /+	23 4 ' 3 4	6 6	
..	+ 6 -" ",	","/., +.	23 4 ' 3 4	6 6	
.+	+ 6 /6 </	","/.< +"	23 4 ' 3 4	6 6	
.<	+ 6."7 7.	","/ / 6.	23 4 ' 3 4	6 6	
.-	+ 6+/- +-	","-77 +,	23 4 ' 3 4	6 6	
./	+ 6+7- 6.	","-+, -"	23 4 ' 3 4	6 6	
.,	+ 6+7+ "<	","-.. 76	23 4 ' 3 4	6 6	
.7	+ 6+7< "+	","-"<	23 4 ' 3 4	6 6	
+6	+ 6<66 /<	","- - ,"	23 4 ' 3 4	6 6	
+	+ 6< 6 </	","- " 6	23 4 ' 3 4	6 6	

Схема расположения границ публичного сервитута

Используемые условные знаки и обозначения:

- проектные границы публичного сервитута
- 1 - характерная точка границы публичного сервитута
- границы административно-территориальных образований
- обозначание границы населенного пункта
- границы земельных участков по сведениям ЕГРН
- 46:11:050301:476 - кадастровый номер земельного участка
- 126 - линия электропередачи и опора с её номером

Масштаб 1:2000

Выноска № 5

Курская область - обозначение субъекта
Курский район - обозначение муниципального образования
Ворошневский сельсовет

- обозначение оси трассы ВЛ-110 кВ
- обозначение проекции провода ВЛ-110 кВ

Схема расположения границ публичного сервитута

Используемые условные знаки и обозначения:

- проектные границы публичного сервитута
- 1 - характерная точка границы публичного сервитута
- границы административно-территориальных образований
- обозначание границы населенного пункта
- границы земельных участков по сведениям ЕГРН
- 46:11:050301:476 - кадастровый номер земельного участка
- 126 - линия электропередачи и опора с её номером

Масштаб 1:2000

Выноска № 6

Курская область - обозначение субъекта
Курский район - обозначение муниципального образования
Ворошневский сельсовет

- обозначение оси трассы ВЛ-110 кВ
- обозначение проекции провода ВЛ-110 кВ

Схема расположения границ публичного сервитута

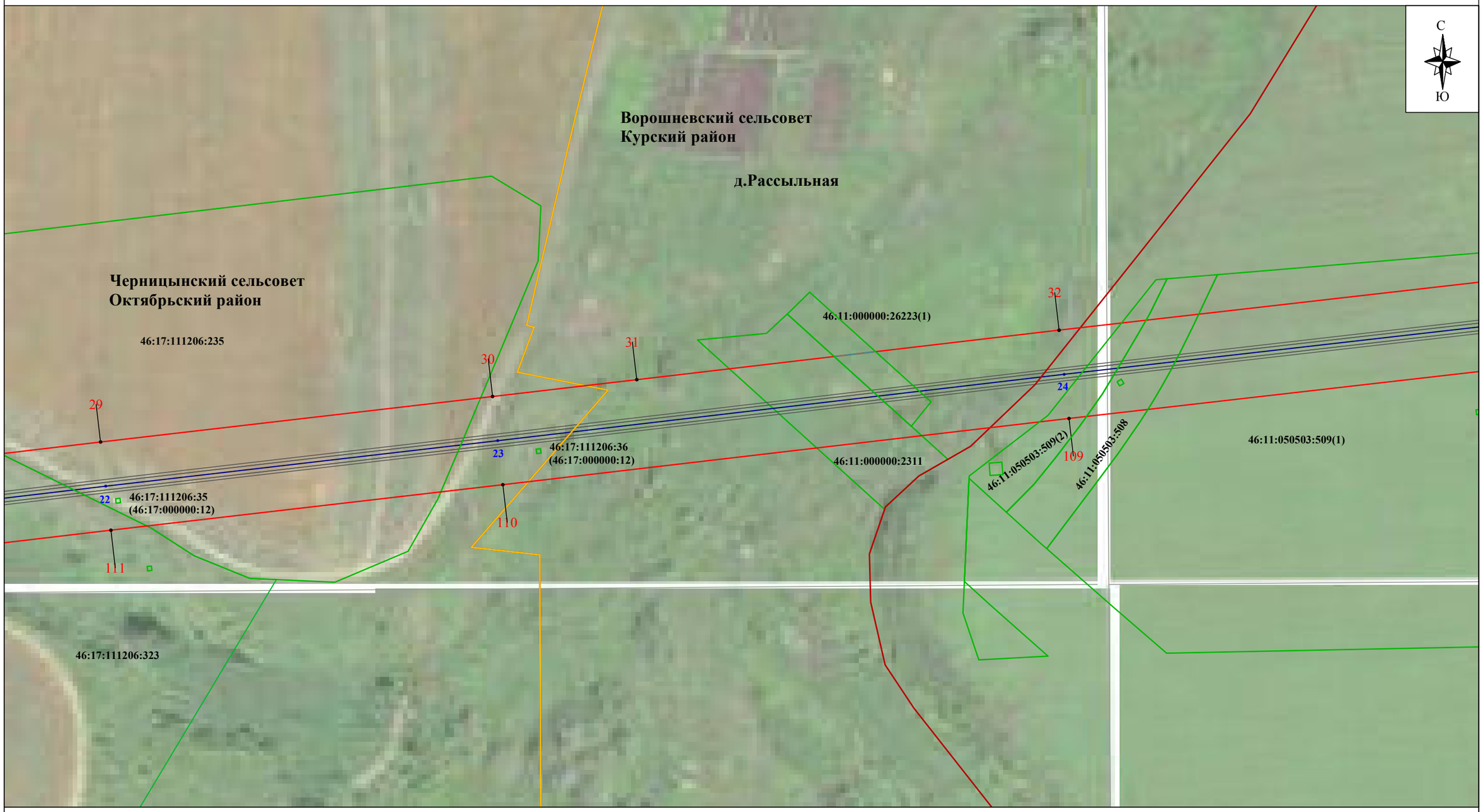

Используемые условные знаки и обозначения:

- проектные границы публичного сервитута
- 1 - характерная точка границы публичного сервитута
- границы административно-территориальных образований
- обозначание границы населенного пункта
- границы земельных участков по сведениям ЕГРН
- 46:17:111206:323 - кадастровый номер земельного участка
- 126 - линия электропередачи и опора с её номером

Масштаб 1:2000

Выноска № 7

Курская область - обозначение субъекта
Октябрьский район - обозначение муниципального образования
Черницынский сельсовет

- обозначение оси трассы ВЛ-110 кВ
- обозначение проекции провода ВЛ-110 кВ

Схема расположения границ публичного сервитута

Используемые условные знаки и обозначения:

- проектные границы публичного сервитута
- 1 - характерная точка границы публичного сервитута
- границы административно-территориальных образований
- обозначание границы населенного пункта
- границы земельных участков по сведениям ЕГРН
- 46:17:111206:323 - кадастровый номер земельного участка
- 126 - линия электропередачи и опора с её номером

Масштаб 1:2000

Выноска № 8

Курская область - обозначение субъекта
Октябрьский район - обозначение муниципального образования
Черницынский сельсовет

- обозначение оси трассы ВЛ-110 кВ
- обозначение проекции провода ВЛ-110 кВ

Схема расположения границ публичного сервитута

Используемые условные знаки и обозначения:

- проектные границы публичного сервитута
- 1 - характерная точка границы публичного сервитута
- границы административно-территориальных образований
- обозначание границы населенного пункта
- границы земельных участков по сведениям ЕГРН
- 46:17:111206:323 - кадастровый номер земельного участка
- 126 - линия электропередачи и опора с её номером

Масштаб 1:2000

Выноска № 9

Курская область - обозначение субъекта
Октябрьский район - обозначение муниципального образования
Черницынский сельсовет

- обозначение оси трассы ВЛ-110 кВ
- обозначение проекции провода ВЛ-110 кВ

Схема расположения границ публичного сервитута

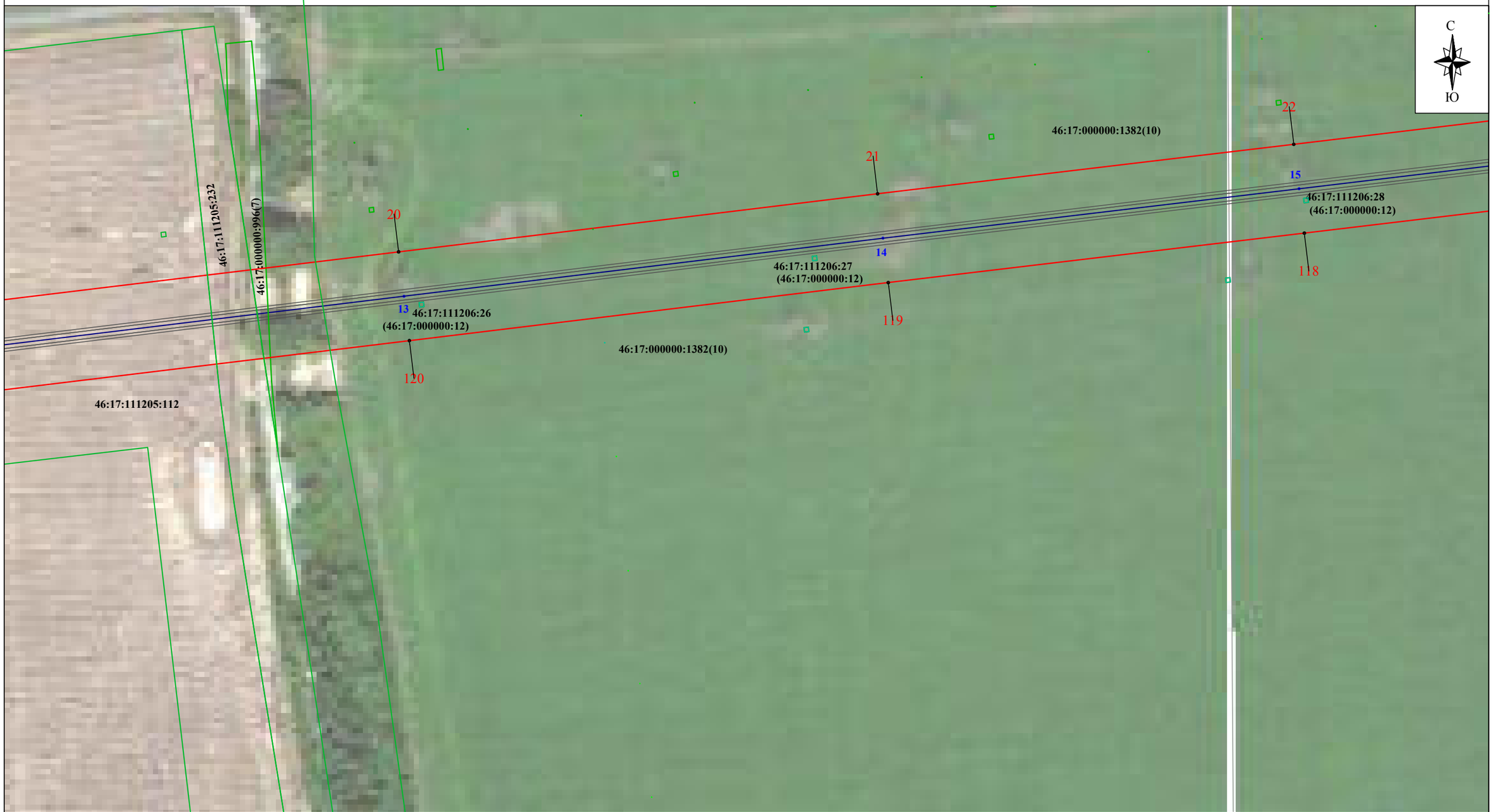

Используемые условные знаки и обозначения:

- проектные границы публичного сервитута
- 1 - характерная точка границы публичного сервитута
- границы административно-территориальных образований
- обозначание границы населенного пункта
- границы земельных участков по сведениям ЕГРН
- 46:17:111206:323 - кадастровый номер земельного участка
- 126 - линия электропередачи и опора с её номером

Масштаб 1:2000

Выноска № 10

Курская область - обозначение субъекта
Октябрьский район - обозначение муниципального образования
Черницынский сельсовет

- обозначение оси трассы ВЛ-110 кВ
- обозначение проекции провода ВЛ-110 кВ

Схема расположения границ публичного сервитута

Используемые условные знаки и обозначения:

- проектные границы публичного сервитута
- 1 - характерная точка границы публичного сервитута
- границы административно-территориальных образований
- обозначание границы населенного пункта
- границы земельных участков по сведениям ЕГРН
- 46:17:111206:323 - кадастровый номер земельного участка
- 126 - линия электропередачи и опора с её номером

Масштаб 1:2000

Выноска № 11

Курская область - обозначение субъекта
Октябрьский район - обозначение муниципального образования
Черницынский сельсовет

- обозначение оси трассы ВЛ-110 кВ
- обозначение проекции провода ВЛ-110 кВ

Схема расположения границ публичного сервитута

Используемые условные знаки и обозначения:

- проектные границы публичного сервитута
- 1 - характерная точка границы публичного сервитута
- границы административно-территориальных образований
- обозначание границы населенного пункта
- границы земельных участков по сведениям ЕГРН
- 46:17:111206:323 - кадастровый номер земельного участка
- 126 - линия электропередачи и опора с её номером

Масштаб 1:2000

Выноска № 12

Курская область - обозначение субъекта
Октябрьский район - обозначение муниципального образования
Черницынский сельсовет

- обозначение оси трассы ВЛ-110 кВ
- обозначение проекции провода ВЛ-110 кВ

Схема расположения границ публичного сервитута

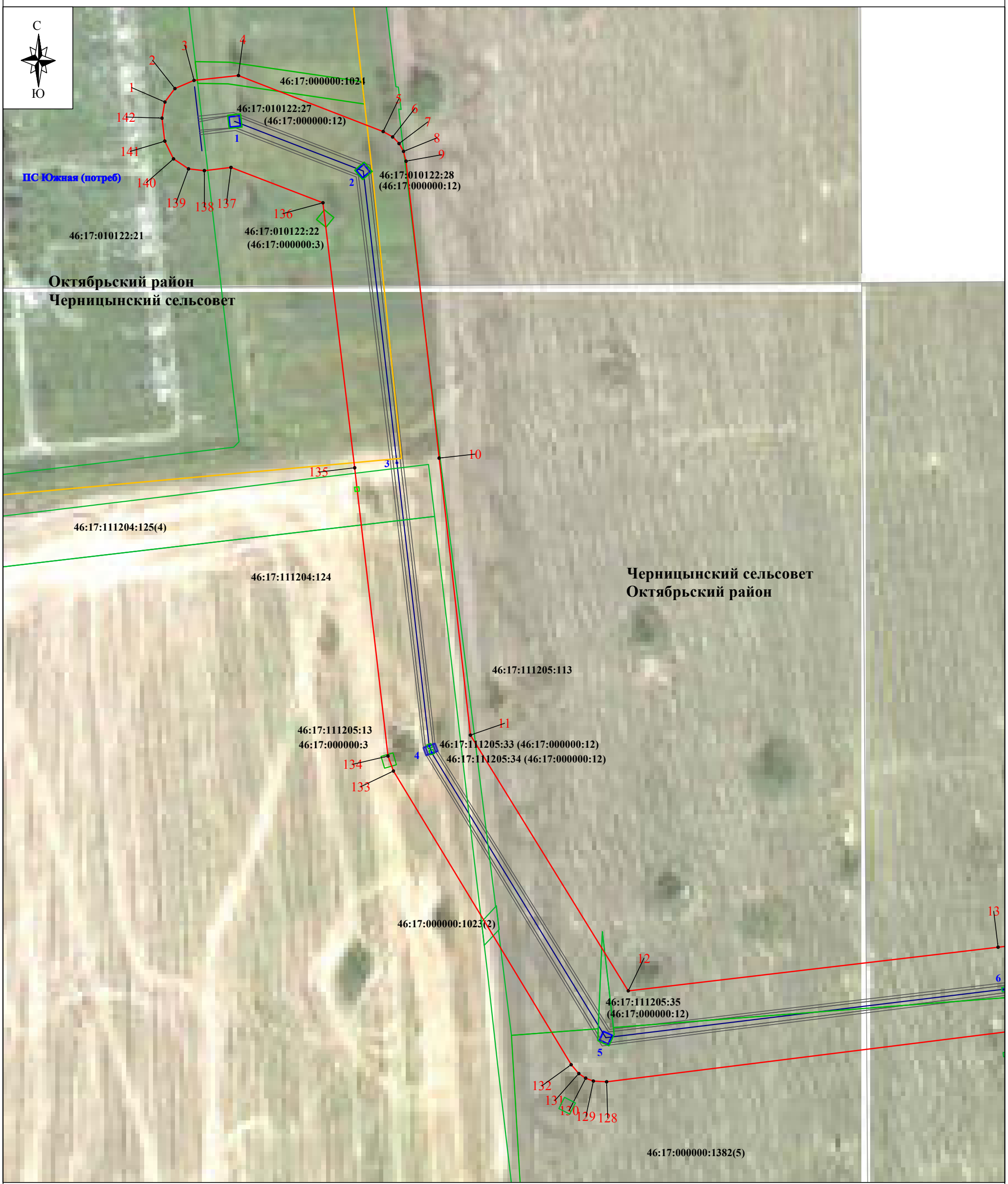

Используемые условные знаки и обозначения:

Масштаб 1:2000

Выноска № 13

- проектные границы публичного сервитута
- 1 - характерная точка границы публичного сервитута
- границы административно-территориальных образований
- обозначание границы населенного пункта
- границы земельных участков по сведениям ЕГРН
- 46:17:111204:124 - кадастровый номер земельного участка
- 44 - линия электропередачи и опора с её номером

Курская область - обозначение субъекта
Октябрьский район - обозначение муниципального образования
Черницынский сельсовет

- обозначение оси трассы ВЛ-110 кВ
- обозначение проекции провода ВЛ-110 кВ