

**АДМИНИСТРАЦИЯ
КУРСКОГО РАЙОНА КУРСКОЙ ОБЛАСТИ**

ПОСТАНОВЛЕНИЕ

от 15.08.2023 № 1106
305001, Курская область, г. Курск, ул. Белинского, 21,
тел. (4712) 54-89-41, факс (4712) 54-89-51, E-mail: admkursk.rn-info@mail.ru

**О назначении общественных обсуждений по утверждению схемы
расположения земельного участка на кадастровом плане территории,
расположенного по адресу: Курская область, Курский район,
Лебяженский сельсовет, п. Петрин, д.3**

В соответствии с Земельным кодексом Российской Федерации, Градостроительным кодексом Российской Федерации, Федеральным законом от 6 октября 2003 года № 131-ФЗ «Об общих принципах организации местного самоуправления в Российской Федерации», Уставом муниципального района «Курский район» Курской области, Решением Представительного Собрания Курского района Курской области от 26 ноября 2020 года № 11-4-87 «Об утверждении Положения о проведении общественных обсуждений или публичных слушаний по вопросам градостроительной деятельности на территории Курского района Курской области», в целях соблюдения прав человека на благоприятные условия жизнедеятельности, прав и законных интересов жителей и правообладателей земельных участков и объектов капитального строительства, Администрация Курского района Курской области **ПОСТАНОВЛЯЕТ:**

1. Назначить общественные обсуждения по утверждению схемы расположения земельного участка на кадастровом плане территории, расположенного по адресу: Курская область, Курский район, Лебяженский сельсовет, п. Петрин, д.3 (далее – Проект).

2. Определить срок проведения общественных обсуждений по Проекту - с 21.08.2023 г. по 21.09.2023 г.

3. Отделу архитектуры Администрации Курского района Курской области (Е.А. Звягинцева):

разместить настоящее постановление на официальном сайте муниципального образования «Курский район» Курской области в информационно-телекоммуникационной сети «Интернет» <http://kurskr.rkursk.ru> в течение 7 дней со дня подписания настоящего постановления;

подготовить и опубликовать оповещение о начале общественных обсуждений по Проекту в газете «Сельская новь», а также разместить на официальном сайте муниципального образования «Курский район» Курской области в информационно-телекоммуникационной сети «Интернет» <http://kurskr.rkursk.ru> в разделе «Объявления», не позднее чем за 7 дней до дня размещения на официальном сайте муниципального образования «Курский район» Курской области Проекта.

4. Контроль за исполнением настоящего постановления возложить на первого заместителя Главы Администрации Курского района Курской области О.В. Шестиперова.

5. Постановление вступает в силу со дня его подписания.

Глава Курского района
Курской области



А.В. Телегин

Утверждена
Постановлением Администрации Курского района
Курской области

(наименование документа об утверждении, включая
наименования органов государственной власти или
органов местного самоуправления, принявших решение
об утверждении схемы или подписавших соглашение о
перераспределении земельных участков)

от _____ № _____

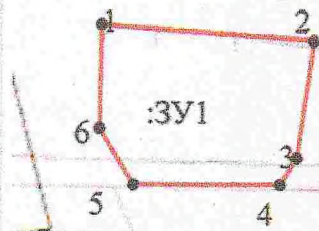
Схема расположения земельного участка или земельных участков на кадастровом плане
территории

Система координат: МСК-46, зона 1



Условный номер земельного участка =		
(указывается в случае, если предусматривается образование двух и более земельных участков)		
Площадь земельного участка <u>1130</u> м ²		
(указывается проектная площадь образуемого земельного участка, вычисленная с использованием технологических и программных средств, в том числе размещенных на официальном сайте федерального органа исполнительной власти, уполномоченного Правительством Российской Федерации на осуществление государственного кадастрового учета, государственной регистрации прав, ведение Единого государственного реестра недвижимости и предоставление сведений, содержащихся в Едином государственном реестре недвижимости, в информационно-телекоммуникационной сети «Интернет» (далее - официальный сайт), с округлением до 1 квадратного метра. Указанное значение площади земельного участка может быть уточнено при проведении кадастровых работ не более чем на десять процентов)		
Обозначение характерных точек границ	Координаты, м	
	(указываются в случае подготовки схемы расположения земельного участка с использованием технологических и программных средств, в том числе размещенных на официальном сайте. Значения координат, полученные с использованием указанных технологических и программных средств, указываются с округлением до 0,01 метра)	
	Х	Y
1	2	3
1	404043.41	1301262.41
2	404040.23	1301303.38
3	404017.22	1301300.10
4	404012.05	1301296.92
5	404012.06	1301268.64
6	404023.01	1301261.96
1	404043.41	1301262.41



46:11:082225



Условные обозначения

-  Граница образованного земельного участка
-  Граница ЗУ стоящего в границах

Масштаб: 1: 1500

Ситуационный план



- граница образованного земельного участка
- граница ЗУ стоящего в границах
- Охранная зона ВЛ-0,4кВ №4 413.09.9/630 (066) расположенная на территории Курского района Курской области — площадь 97,9 кв.м.
- Кадастровый квартал
- сооружение канализации
- Сооружение водопровода

ООО "Землеустроитель"

Ф.И.О.	Подпись	Заказчик	Заказ №	Масштаб
Директор Астапов А.А.		Администрация Лебяженского сельсовета		1 : 1000
Исполнитель				
Сазонова Л.Н.				
Выполнила				
Киринос Г.П.				



Адрес: Курская область, Курский район Лебяженский сельсовет п. Петр...